















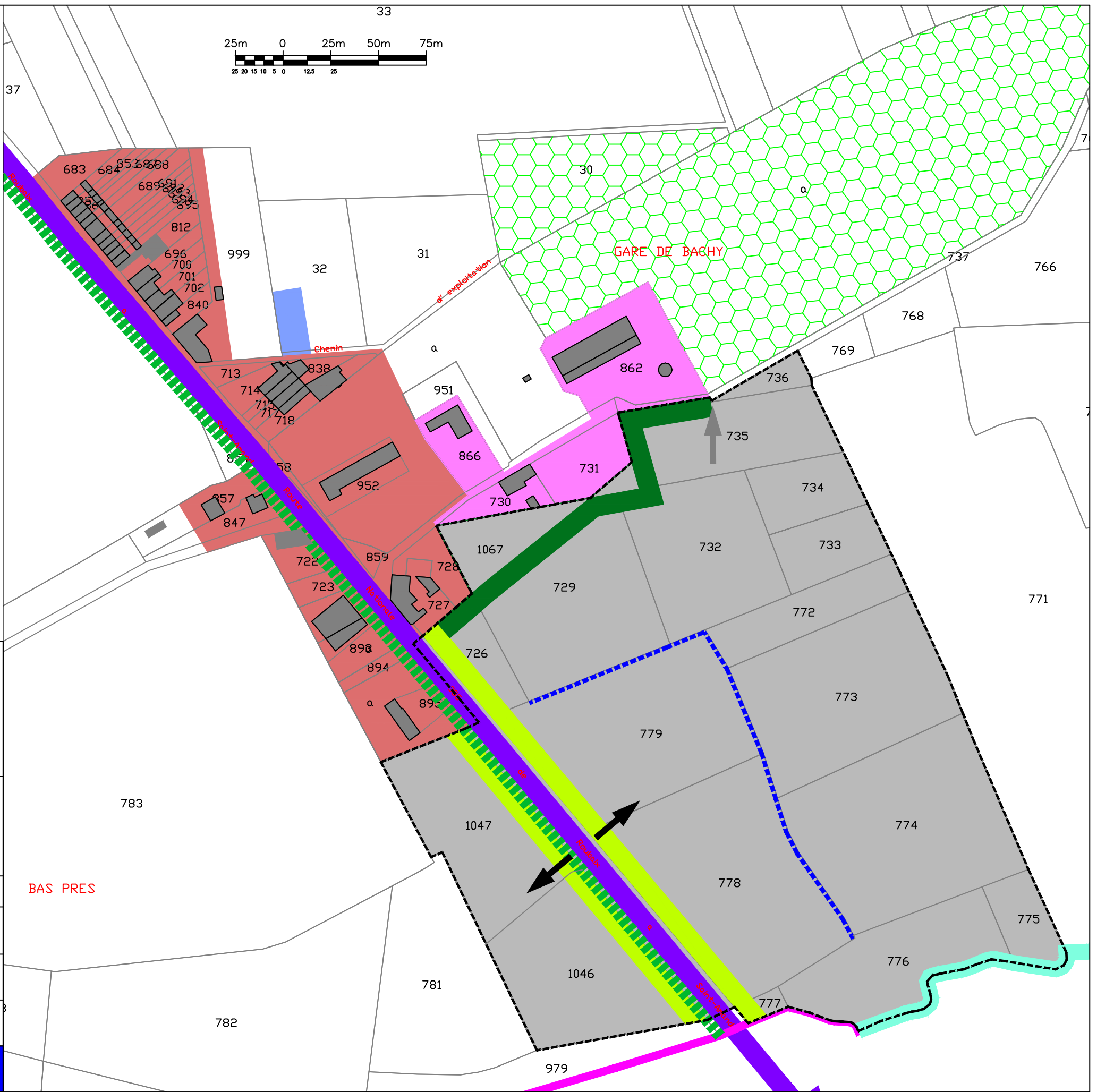
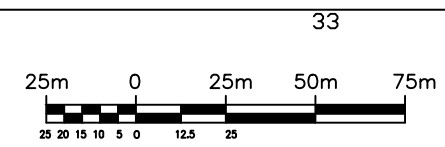
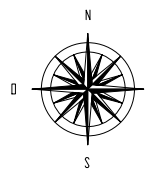


- LEGENDE**
-  : Urbanisation future à court terme à vocation d'activités économiques, artisanales et tertiaires: zone 1AUE. Surface: 8,05 hectares
  -  : Parcelles constructibles
  -  : Accès de voie structurante à créer (emprise de 8 mètres de largeur minimum)
  -  : Prolongement de la voie structurante vers la zone A, sur le chemin agricole
  -  : Espace vert à créer
  -  : Bande boisée à créer
  -  : Fossé à remplacer avec maintien des drainages existants
  -  : Le secteur mixte du hameau de la gare
  -  : Le secteur réservé à l'extension de l'artisanat
  -  : Le secteur naturel d'habitat
  -  : Les espaces boisés classés
  -  : Chemin piétonnier à créer
  -  : Sentier de randonnée cycliste ou pédestre inscrit au P.D.I.P.R.
  -  : La route départementale 955
  -  : Le ruisseau l'Elnon
  -  : Voirie à créer



DEPARTEMENT DU NORD  
COMMUNE DE **BACHY**

**LES ORIENTATIONS D'AMENAGEMENT**


*P.L.U. approuvé par délibération du Conseil Municipal le 05 Janvier 2007.*

*Modifié par délibérations du Conseil Municipal le 15 Juillet 2011, le 13 Janvier 2012 et le 6 décembre 2013*

DECEMBRE 2013      ECHELLE : 1/2000e

La zone 1Aue du Pont d'Or

Modifié par :  ARCHITECTES URBANISTES  
2, Place Genevières  
59000 LILLE      A partir du plan réalisé par :

Modifié par :  ATELIER PEVELOIS DE GEOMETRES - EXPERTS  
Michel SAGNIEZ et Arnaud COLPART  
GEOMETRES - EXPERTS ASSOCIES  
21, Place du General de Gaulle 59310 ORCHIES      A partir du plan réalisé par :

**F.H.R. Etudes et réalisations d'Urbanisme.**